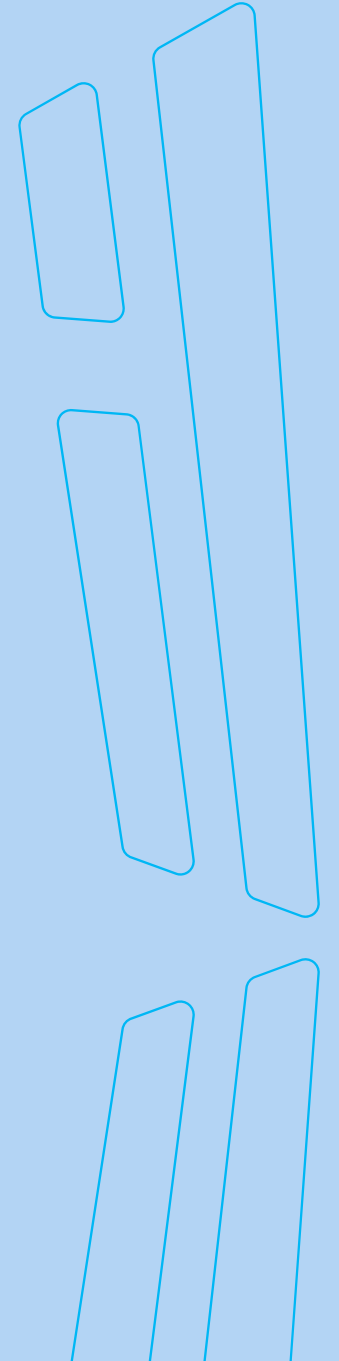




ID Vilnius

**Dviračių tako Antakalnio gatvėje ir
Nemenčinės plente
(nuo M. K. Oginskio iki Saulėtekio al.)
kūrybinės dirbtuvės**

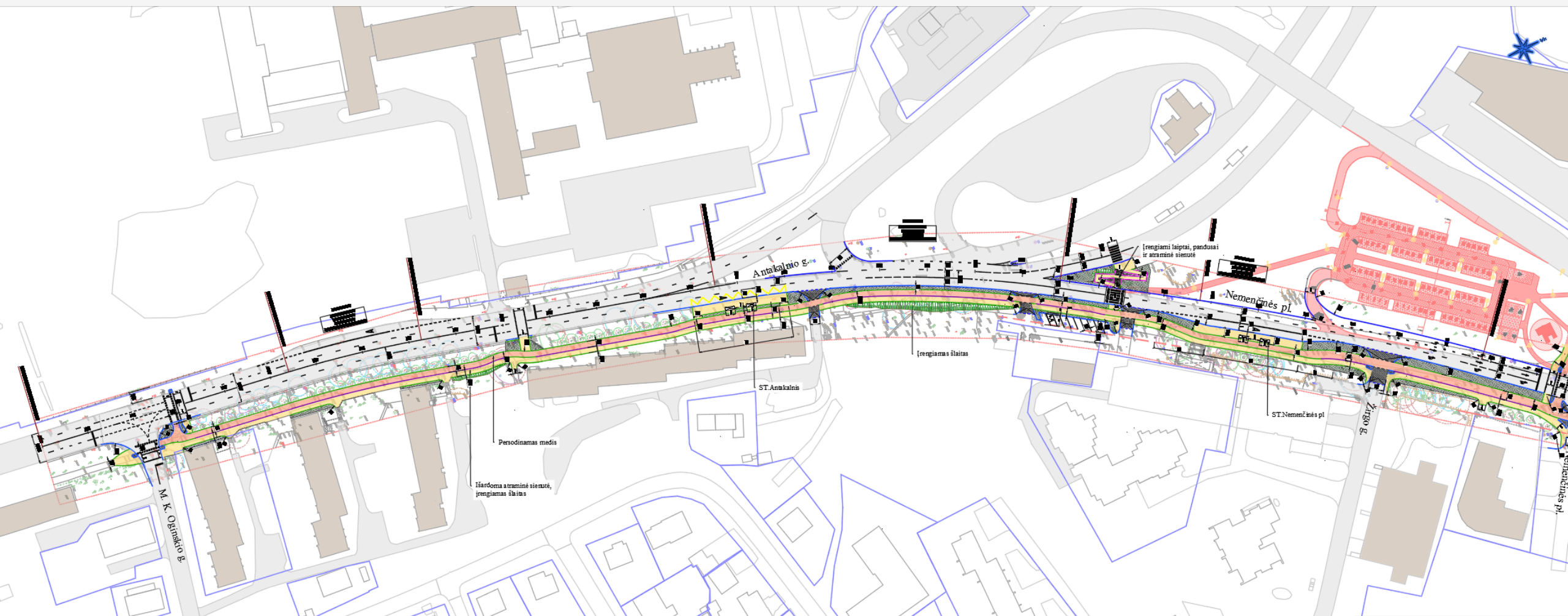


Parengtas dviračių tako variantas pilnai atliepia šiuos gautus gyventojų pasiūlymus:

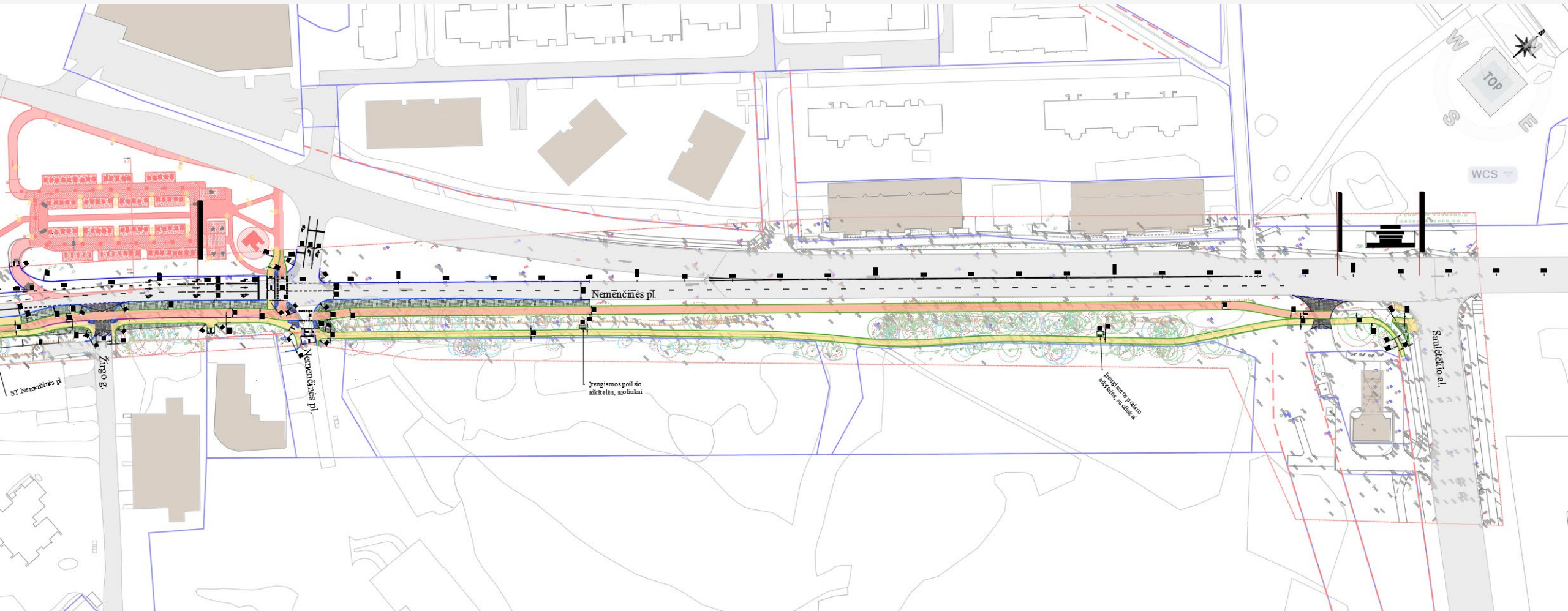
1. Dviračių taką įrenginėti per šlaitą su uosialapiais klevais;
2. Dviračių taką įrenginėti per dalį parkavimo aikštelės;
3. Stumti Nemenčinės pl. važiuojamąją dalį, kad ties stotele tilptų pėsčiųjų takas ir dviračių takas;
4. Neprojektuoti bendro pėsčiųjų – dviračių tako, jei reikia - dviračių taką siaurinti iki 2,5 m.;
5. Išsaugoti brandų klevą (Nr.62) prie Antakalnio g. iškreivinat takus ir persodinant du jaunus medžius;
6. Numatyti suoliukus atkarpoje Pk6+65 – Pk11+25;
7. Išsaugoti tuopą (Nr. 107) prie Žirgo g.



Visus 2023 spalio 16 d. gautus susirinkusių gyventojų pasiūlymus projektui rasite [čia](#).

Dviračių tako Antakalnio gatvėje ir Nemenčinės plente (nuo M. K. Oginskio iki Saulėtekio al.) projektinis variantas





Dviračių tako Antakalnio gatvėje ir Nemenčinės plente (nuo M. K. Oginskio iki Saulėtekio al.) projektinis variantas







Siūlomų sprendinių 3D vizualizacijos



Siūlomų sprendinių 3D vizualizacijos



Siūlomų sprendinių 3D vizualizacijos



Siūlomų sprendinių 3D vizualizacijos



ID Vilnius

**Dviračių tako Antakalnio gatvėje ir
Nemenčinės plente
(nuo M. K. Oginskio iki Saulėtekio al.)
kūrybinės dirbtuvės**

